


KoboTrail【DtoK】 ルート図 (1/5)

この地図は、国土地理院長の承認を経て、同院発行の電子地形図25000及び電子地形図20万を複製したものである。(承認番号 令元情複 第500号)

この地図を複製する場合には、国土地理院の長の承認を得なければならない。



**小南峠
(チェックポイント)
KtoKと合流点**

**D to K
スタート**

KoboTrail【DtoK】 ルート図 (2/5)

この地図は、国土地理院長の承認を経て、同院発行の電子地形図25000及び電子地形図20万を複製したものである。(承認番号 令元情複 第500号)

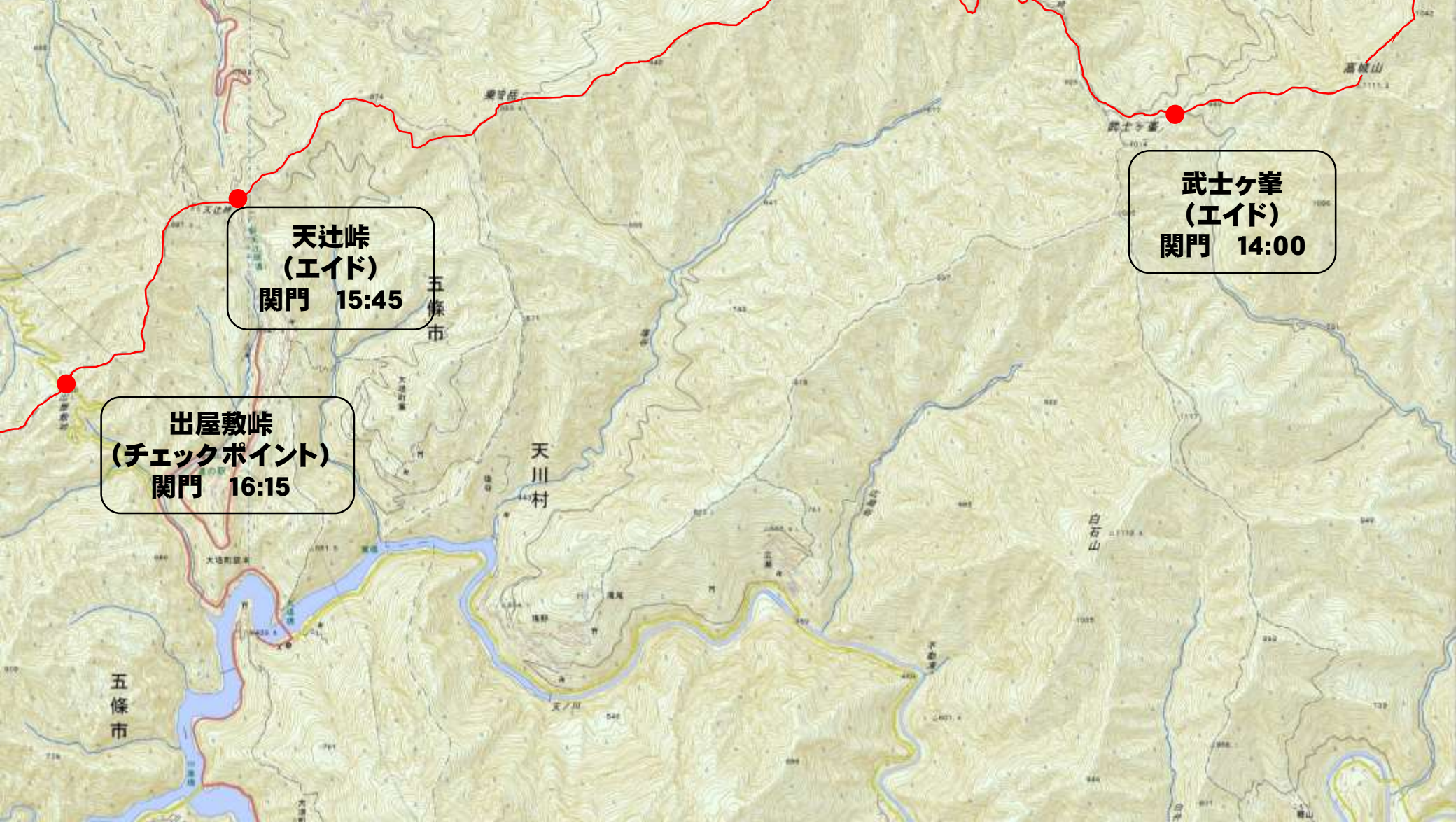
この地図を複製する場合には、国土地理院の長の承認を得なければならない。



KoboTrail【DtoK】 ルート図 (3/5)

この地図は、国土地理院長の承認を経て、同院発行の電子地形図25000及び電子地形図20万を複製したものである。(承認番号 令元情複 第500号)

この地図を複製する場合には、国土地理院の長の承認を得なければならない。



**天辻峠
(エイド)
関門 15:45**

**出屋敷峠
(チェックポイント)
関門 16:15**

**武士ヶ峯
(エイド)
関門 14:00**

五條市

天川村

五條市

白石山

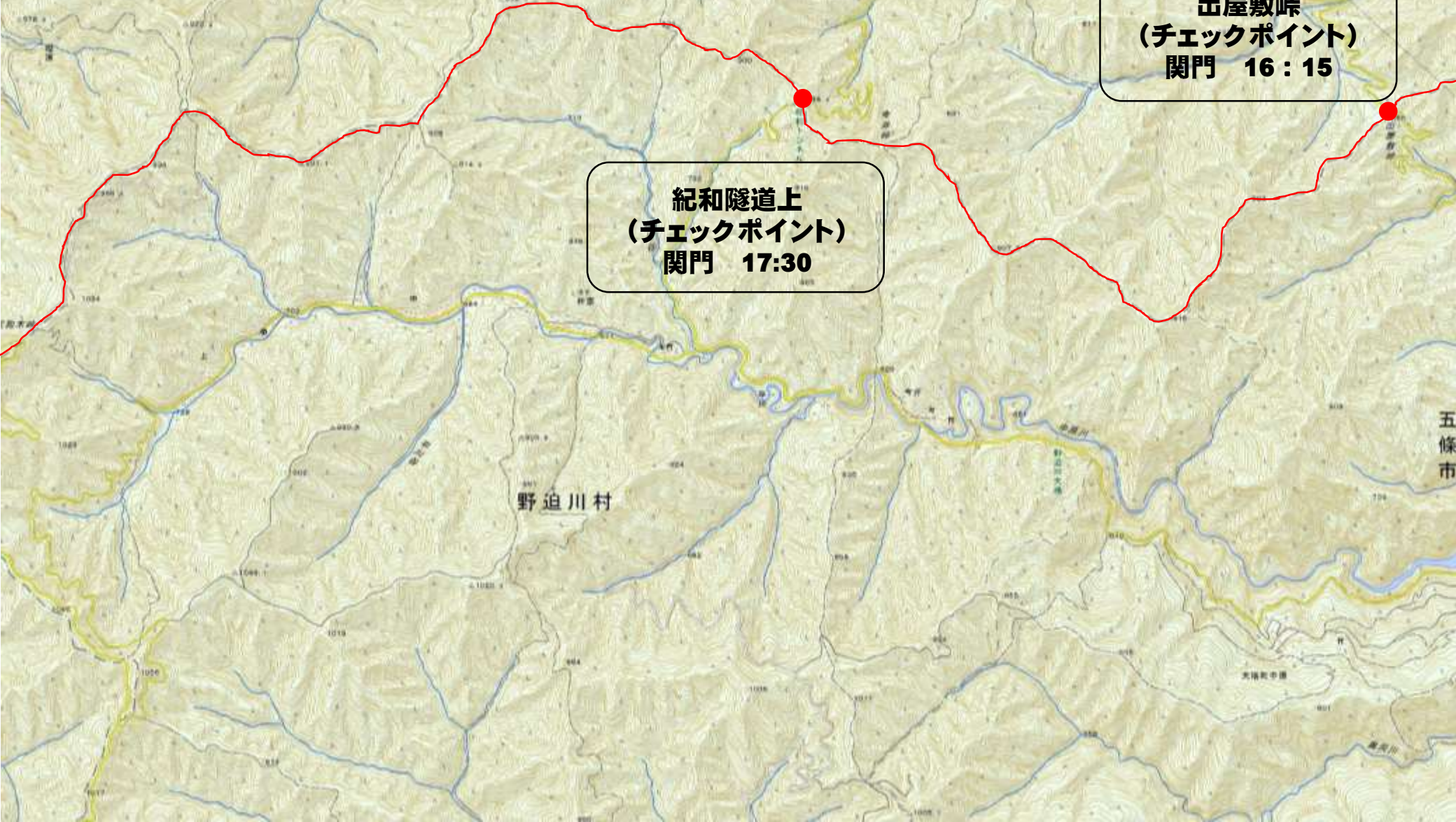
高城山

武士ヶ峯

KoboTrail【DtoK】 ルート図 (4 / 5)

この地図は、国土地理院長の承認を経て、同院発行の電子地形図25000及び電子地形図20万を複製したものである。(承認番号 令元情複 第500号)

この地図を複製する場合には、国土地理院の長の承認を得なければならない。



**出屋敷峠
(チェックポイント)
関門 16:15**

**紀和隧道上
(チェックポイント)
関門 17:30**

野迫川村

五條市

KoboTrail【DtoK】 ルート図 (5/5)

この地図は、国土地理院長の承認を経て、同院発行の電子地形図25000及び電子地形図20万を複製したものである。(承認番号 令元情複 第500号)

この地図を複製する場合には、国土地理院の長の承認を得なければならない。



ゴール
関門 20:00

天狗木峠
(エイド)
関門 19:00

