

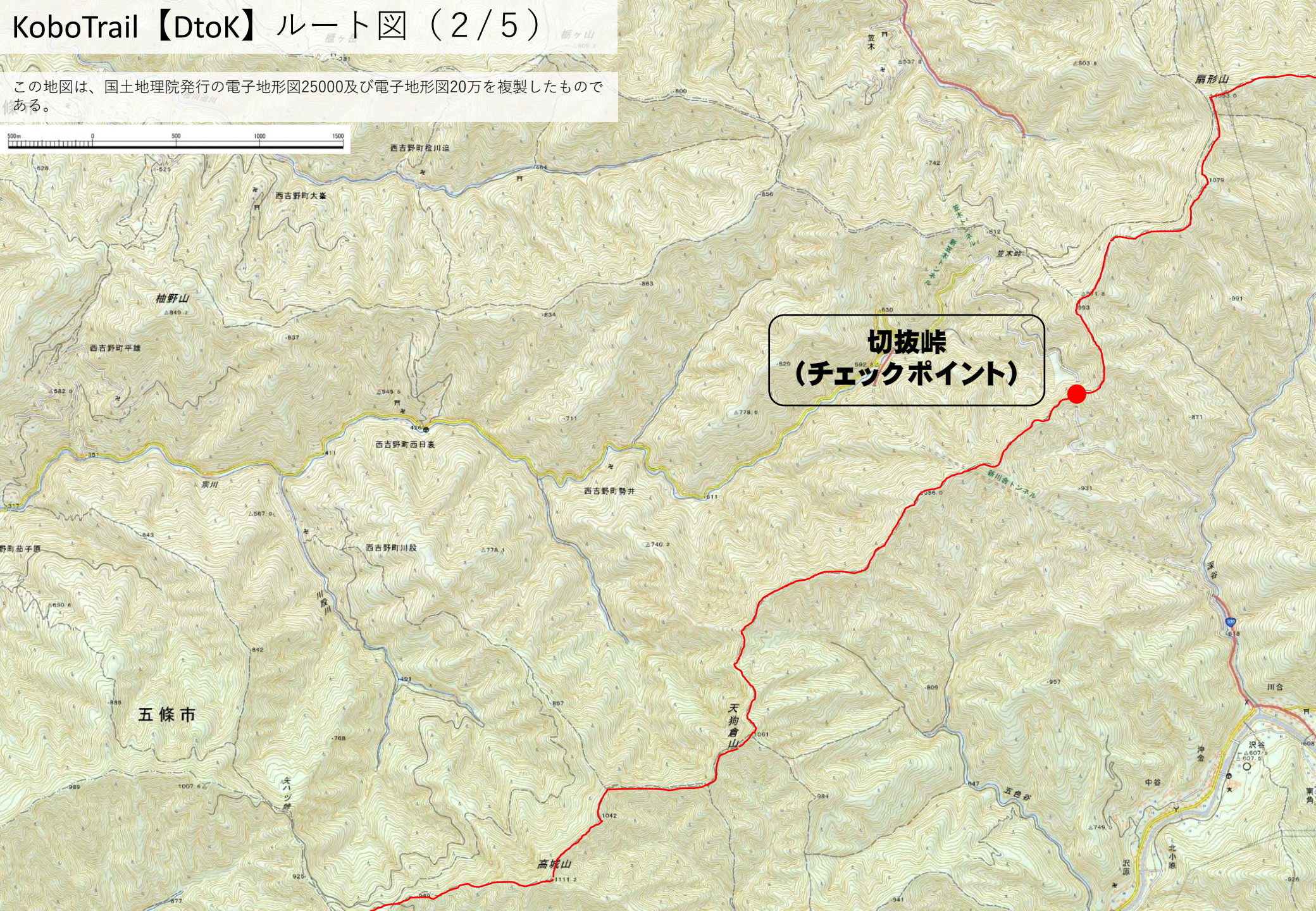

Topographic map of the Mt. Daiten area in Nagano Prefecture, Japan. The map shows the Daiten Mountains (大天ヶ岳) with a peak of 1439.0m. Key locations include Shinagawa Ski Resort (新川スキー場), Tsuchikawa (土川), and Tsuchikawa Village (土川村). A red dot marks the starting point 'D to K スタート' near the Kousonryu Station (小倉野原駅). The map includes contour lines, rivers, and various trails.

Topographic map of the Mt. Daiten area in Nagano Prefecture, Japan. The map shows the Daiten Mountains (大天ヶ岳) with a peak of 1439.0m. Key locations include Shinagawa Ski Resort (新川スキー場), Tsuchikawa (土川), and Tsuchikawa Village (土川村). A red dot marks the starting point 'D to K スタート' near the Kousonryu Station (小倉野原駅). The map includes contour lines, rivers, and various trails.



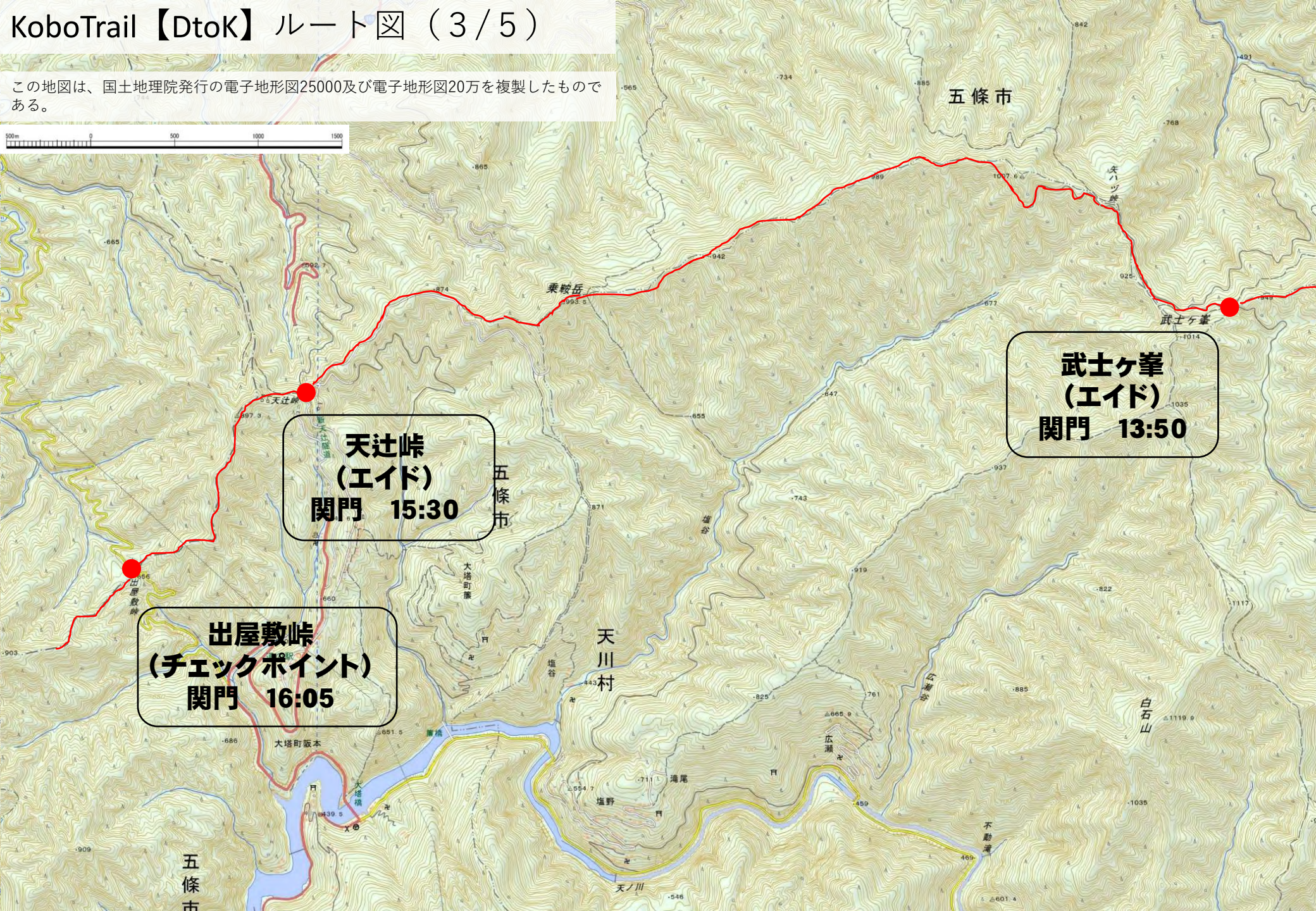
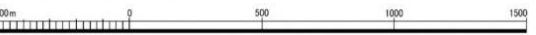
KoboTrail 【DtoK】 ルート図 (2 / 5)

この地図は、国土地理院発行の電子地形図25000及び電子地形図20万を複製したものである。

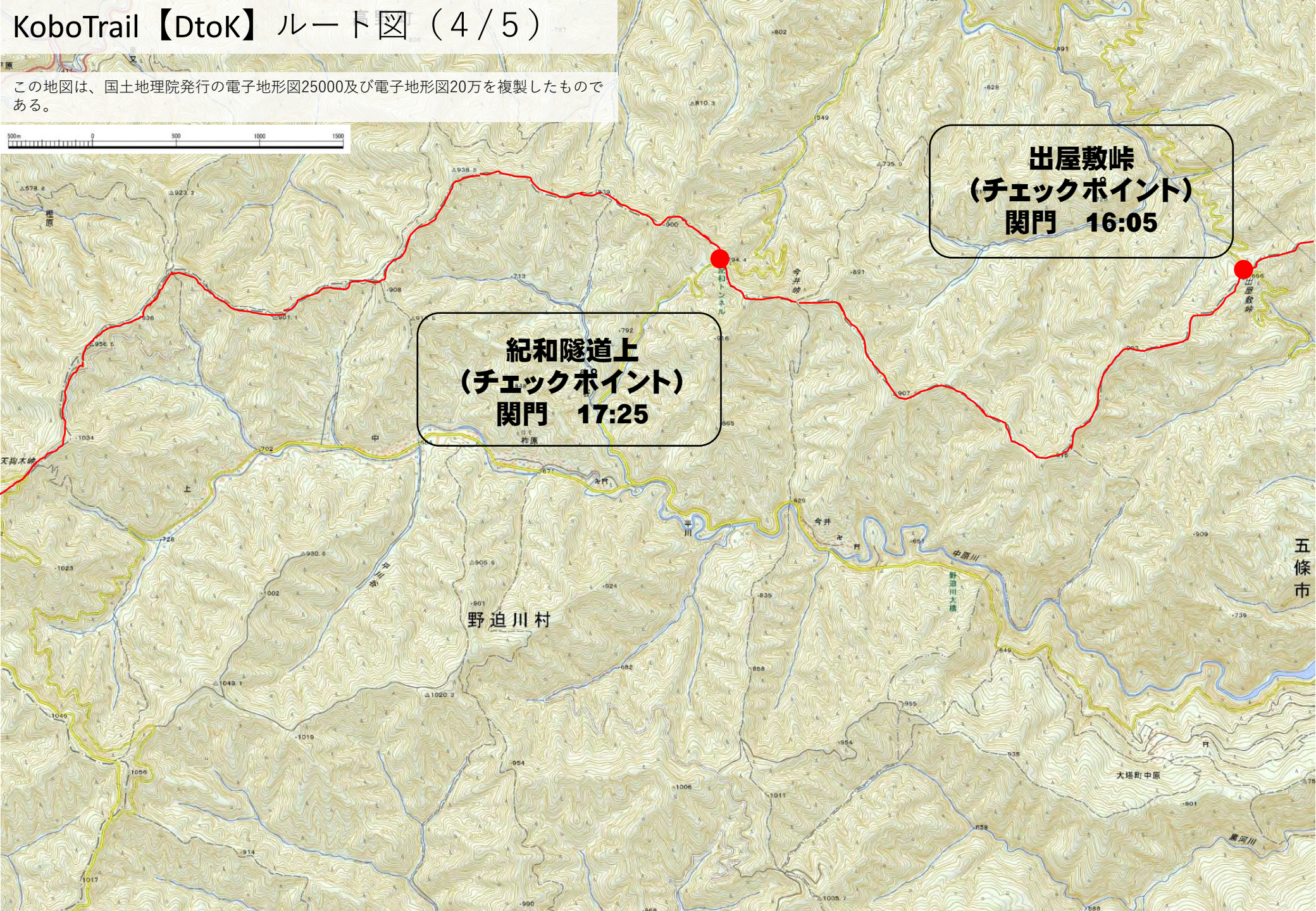
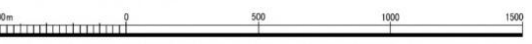


KoboTrail 【DtoK】 ルート図 (3 / 5)

この地図は、国土地理院発行の電子地形図25000及び電子地形図20万を複製したものである。



この地図は、国土地理院発行の電子地形図25000及び電子地形図20万を複製したものである。



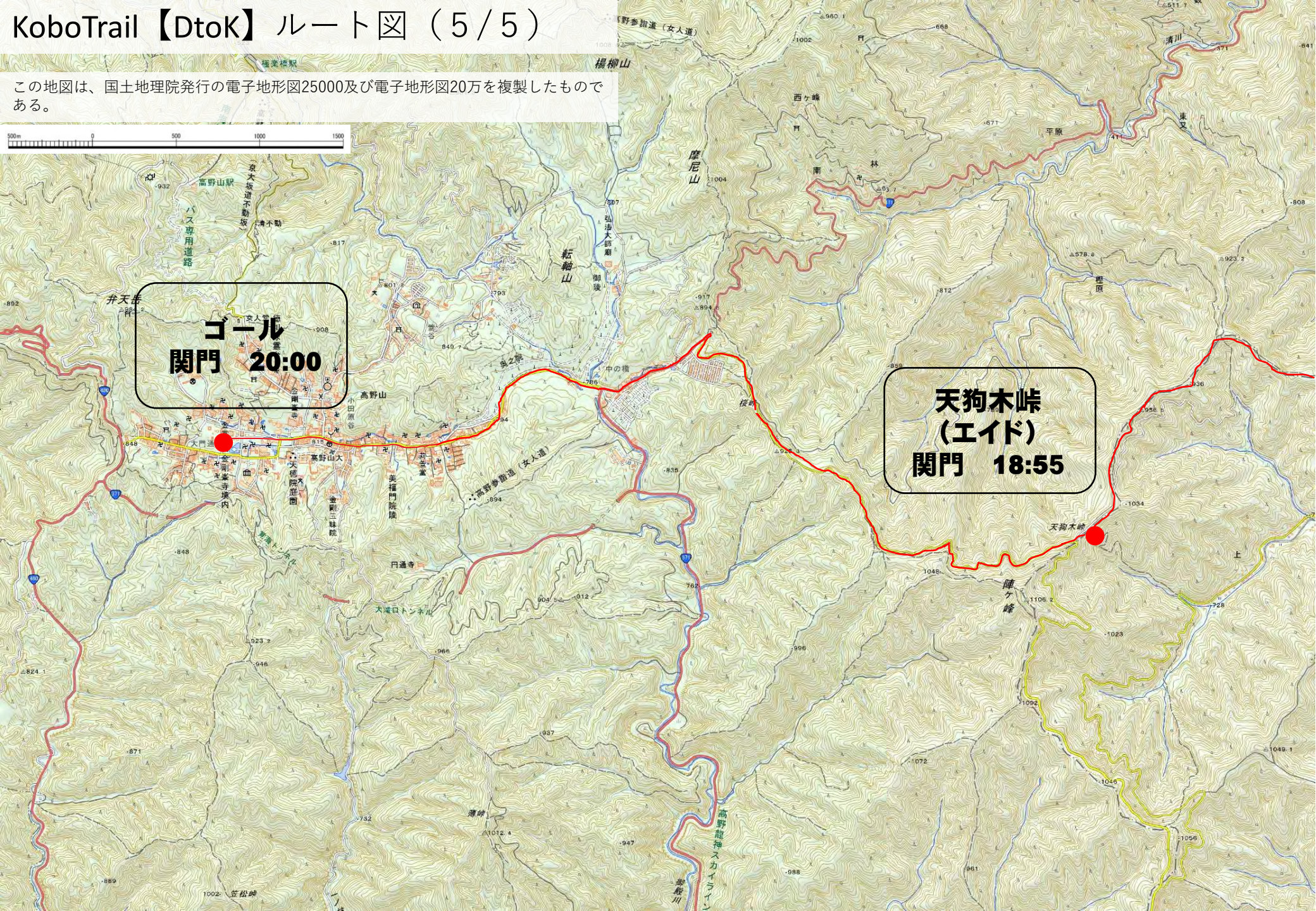
紀和隧道上
(チェックポイント)
関門 17:25

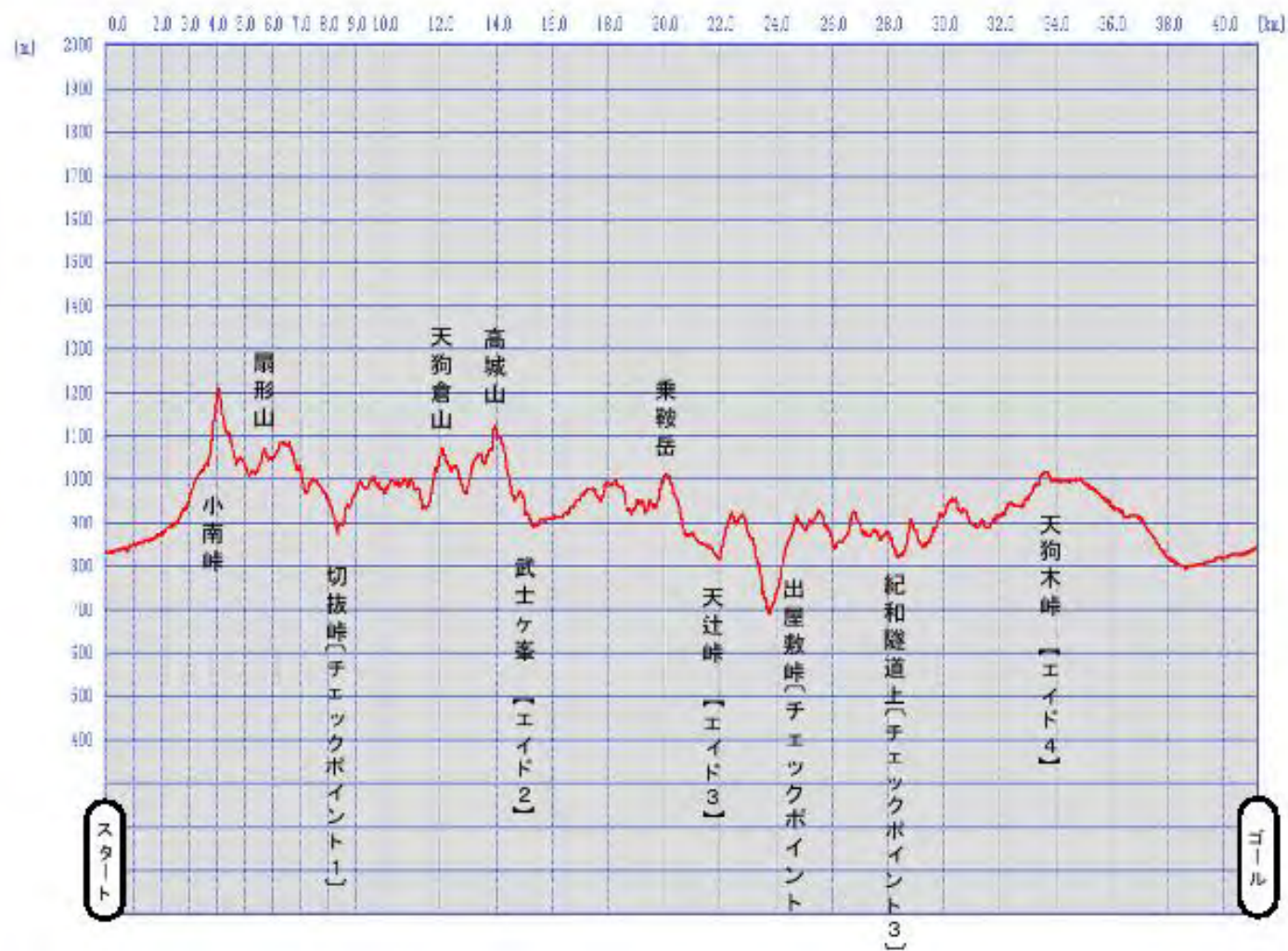
出屋敷峠
(チェックポイント)
関門 16:05

五
條
市

KoboTrail 【DtoK】 ルート図 (5 / 5)

この地図は、国土地理院発行の電子地形図25000及び電子地形図20万を複製したものである。





Kobo Trail (D to K) 標高グラフ