

# KoboTrail 【KtoK】

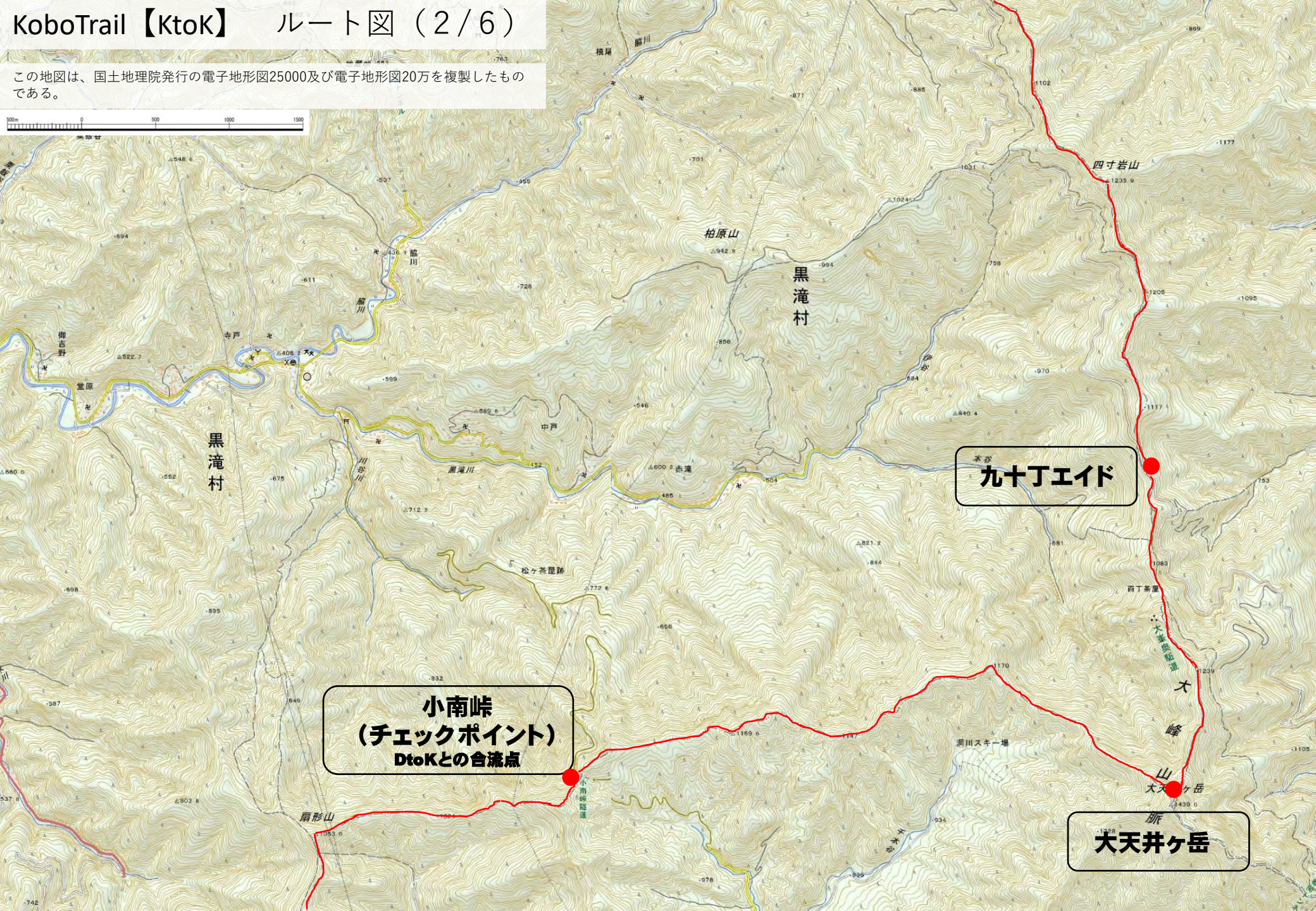

# ループ図 (1/6)

この地図は、国土地理院発行の電子地形図25000及び電子地形図20万を複製したものである。



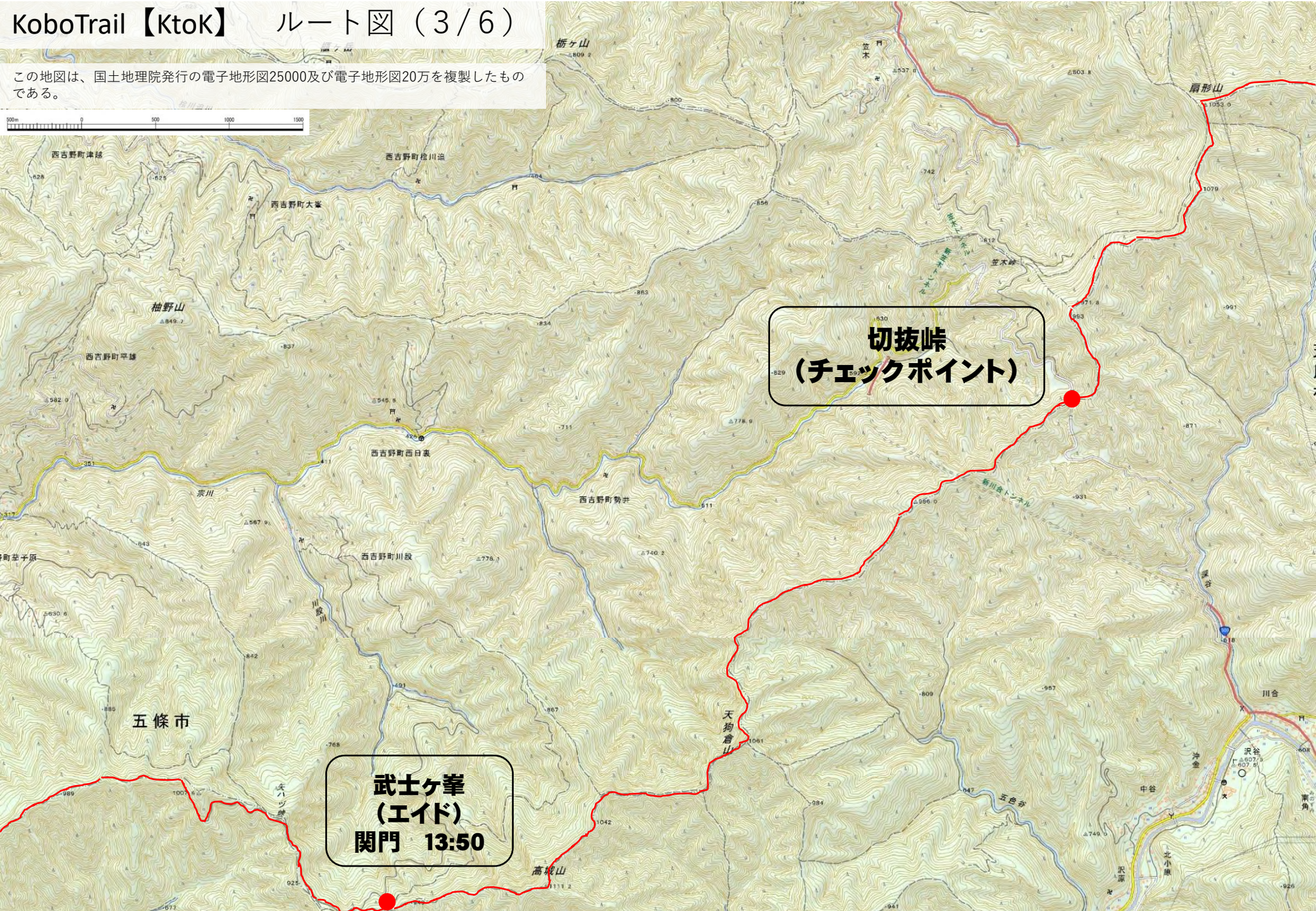
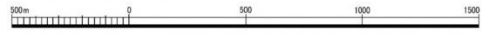


この地図は、国土地理院発行の電子地形図25000及び電子地形図20万を複製したものである。





この地図は、国土地理院発行の電子地形図25000及び電子地形図20万を複製したものである。

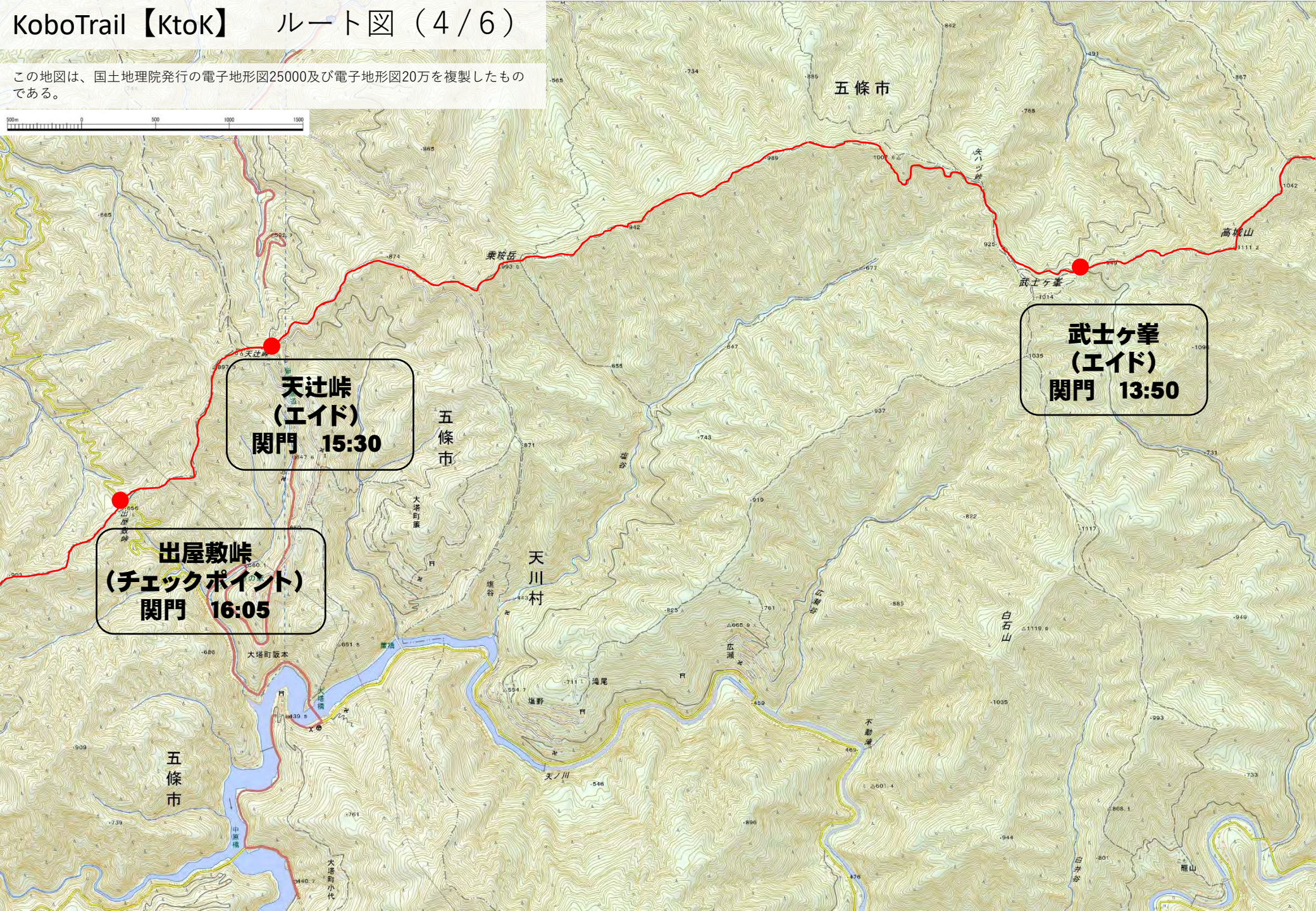
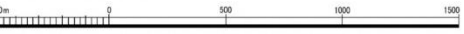


**切抜峠  
(チェックポイント)**

**武士ヶ峯  
(エイド)  
関門 13:50**



この地図は、国土地理院発行の電子地形図25000及び電子地形図20万を複製したものである。



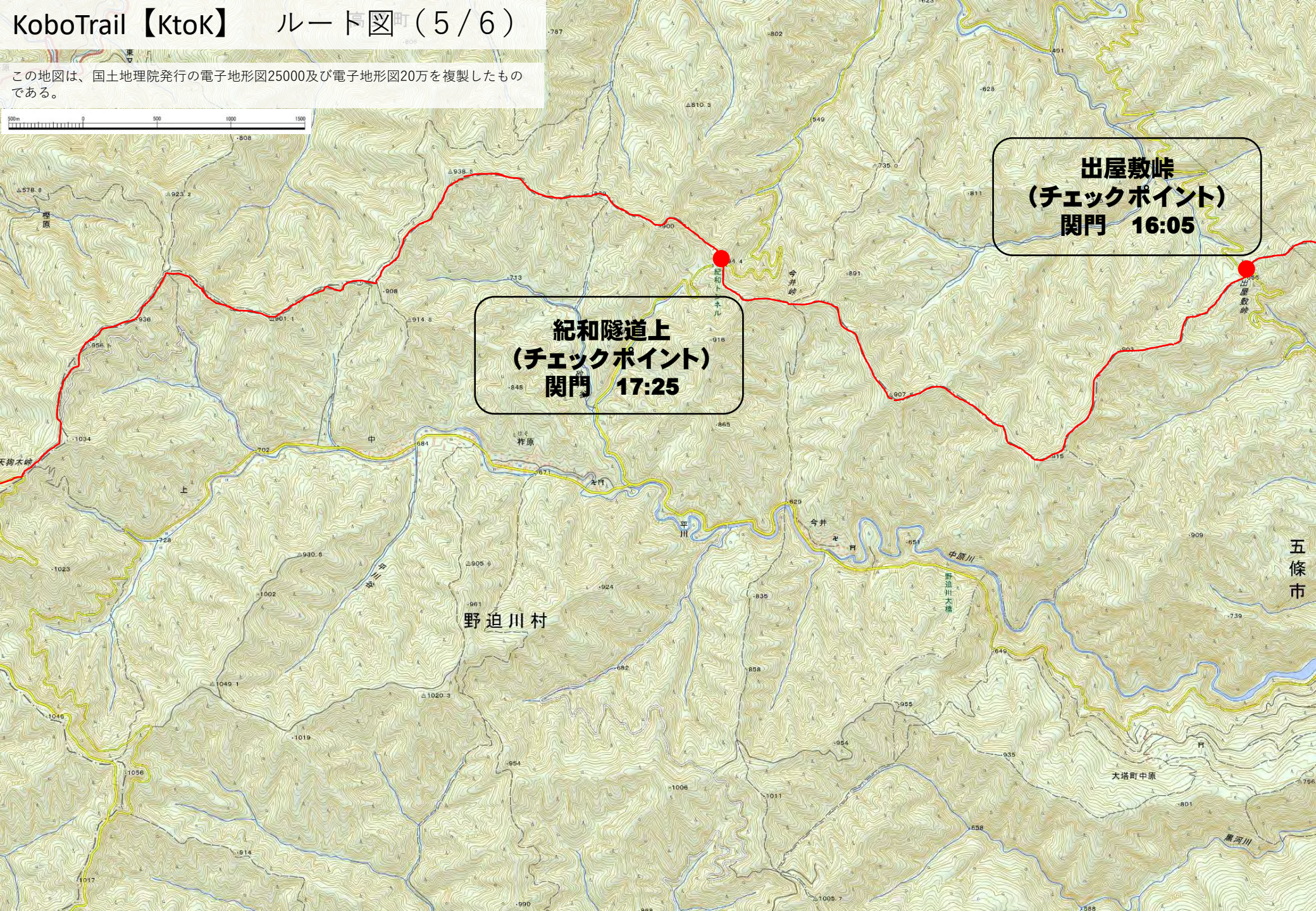

**天辻峠  
(エイド)  
関門 15:30**

**出屋敷峠  
(チェックポイント)  
関門 16:05**

**武士ヶ峯  
(エイド)  
関門 13:50**



この地図は、国土地理院発行の電子地形図25000及び電子地形図20万を複製したものである。



紀和隧道上  
(チェックポイント)  
関門 17:25

出屋敷峠  
(チェックポイント)  
関門 16:05

野迫川村

五條市

大塔町中原

黒河川

野迫川大橋

中原川

今井

平川

龍門

炸原

中

上

天狗木峠

出屋敷峠

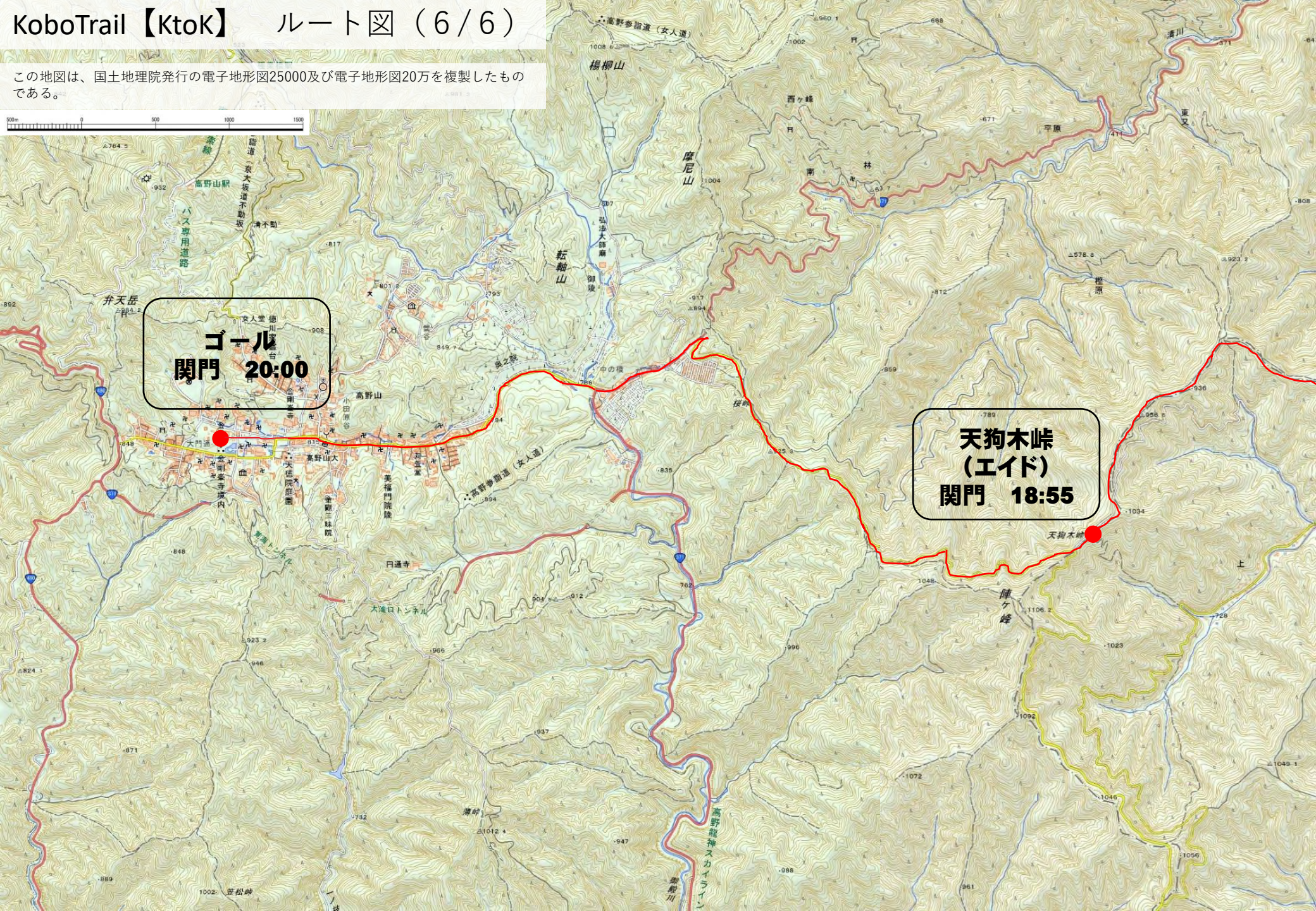
紀和トンネル

今井峠

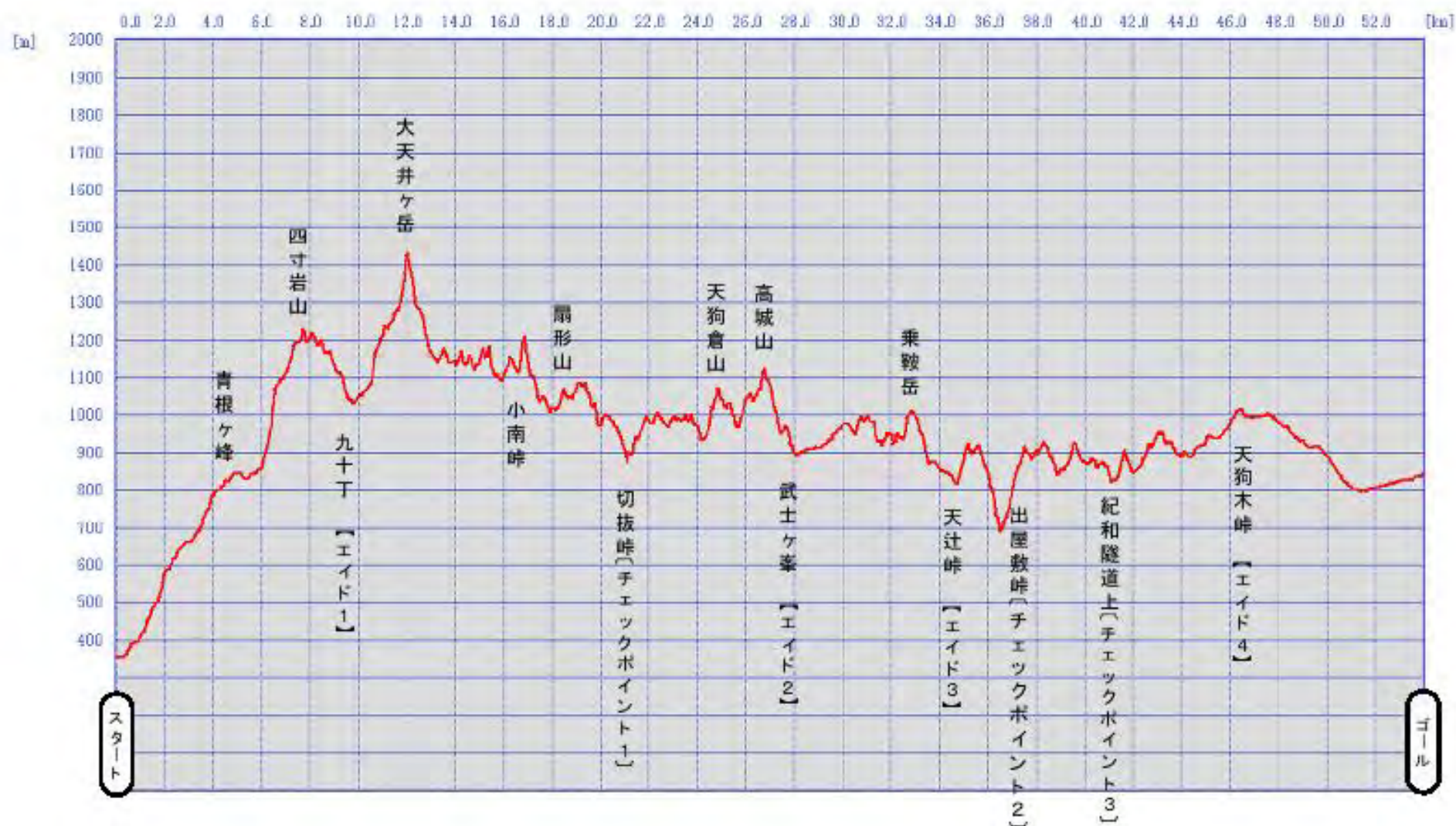
香原



この地図は、国土地理院発行の電子地形図25000及び電子地形図20万を複製したものである。







Kobo Trail (K to K) 標高グラフ